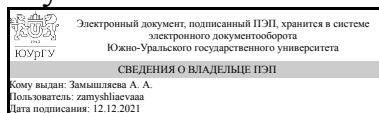


ЮЖНО-УРАЛЬСКИЙ ГОСУДАРСТВЕННЫЙ УНИВЕРСИТЕТ

УТВЕРЖДАЮ:
Директор института
Институт естественных и точных
наук



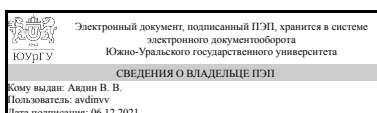
А. А. Замышляева

РАБОЧАЯ ПРОГРАММА

дисциплины 1.О.28 Геоинформационные системы
для направления 05.03.06 Экология и природопользование
уровень Бакалавриат
форма обучения очная
кафедра-разработчик Экология и химическая технология

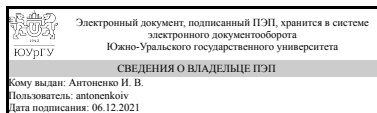
Рабочая программа составлена в соответствии с ФГОС ВО по направлению подготовки 05.03.06 Экология и природопользование, утверждённым приказом Минобрнауки от 07.08.2020 № 894

Зав.кафедрой разработчика,
д.хим.н., проф.



В. В. Авдин

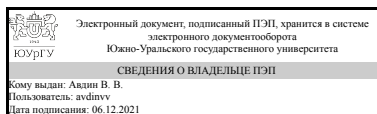
Разработчик программы,
к.хим.н., доцент



И. В. Антоненко

СОГЛАСОВАНО

Руководитель направления
д.хим.н., проф.



В. В. Авдин

1. Цели и задачи дисциплины

Целью изучения дисциплины является формирование навыков применения современных геоинформационных технологий обработки пространственной информации при решении задач территориального управления природопользованием и охраной природы. Задачи: изучить современные компьютерные технологии, применяемые при сборе, хранении, обработке, анализе и передаче географической информации; изучить опыт использования геоинформационных систем (ГИС) в решении региональных задач в области управления природопользованием; получить практические навыки использования ГИС для решения конкретных задач.

Краткое содержание дисциплины

В результате освоения курса студент должен знать: роль геоинформационных технологий как мощного современного средства для решения задач в области управления природопользованием; о состоянии информационного обеспечения существующей системы принятия управленческих решений; о проблемах создания ГИС и внедрения их в научную и практическую деятельность. уметь: проанализировать эффективность геоинформационной системы для решения поставленной задачи в области управления природопользованием; использовать арсенал геоинформационных методов и методик, применяемых в эколого-географических исследованиях, для оценки состояния территории; планировать и осуществлять геоэкологические исследования различного уровня, а также обрабатывать, анализировать и интерпретировать полученные результаты. Владеть навыками: использования средств современных информационных и коммуникационных технологий в научно-исследовательской деятельности; создания и реализации геоинформационных проектов; оценки возможности модернизации существующих методов природопользования с учетом использования современных геоинформационных технологий.

2. Компетенции обучающегося, формируемые в результате освоения дисциплины

Планируемые результаты освоения ОП ВО (компетенции)	Планируемые результаты обучения по дисциплине
ОПК-5 Способен понимать принципы работы информационных технологий и решать стандартные задачи профессиональной деятельности в области экологии, природопользования и охраны природы с использованием информационно-коммуникационных, в том числе геоинформационных технологий	Знает: принципы работы информационных технологий и методы решения стандартных задач профессиональной деятельности в области экологии и природопользования Умеет: использовать современные методы поиска, обработки и анализа информации с использованием информационно-коммуникационных технологий Имеет практический опыт: применения знаний в области геоинформатики и ГИС-технологий, пользуется стандартными программными продуктами для обработки и визуализации экологических данных
ПК-2 Проведение комплексных исследований в области экологии; выявления источников, видов	Знает: методики сбора, обработки, систематизации и анализа информации

и масштабов техногенного воздействия, составления экологических и техногенных карт; владение методами сбора, обработки, систематизации и анализа информации; формирования баз данных загрязнения окружающей среды	состояния природно-хозяйственных комплексов Умеет: применять технологии информационного обеспечения и критически анализировать базовую информацию в области экологии и природопользования Имеет практический опыт: владения методами системного анализа информации и имеет представление о задачах в сфере природопользования и охраны окружающей среды
---	---

3. Место дисциплины в структуре ОП ВО

Перечень предшествующих дисциплин, видов работ учебного плана	Перечень последующих дисциплин, видов работ
1.О.12 Информатика	Не предусмотрены

Требования к «входным» знаниям, умениям, навыкам студента, необходимым при освоении данной дисциплины и приобретенным в результате освоения предшествующих дисциплин:

Дисциплина	Требования
1.О.12 Информатика	Знает: основные понятия информатики; формы и способы представления данных; состав, назначение функциональных компонентов и программного обеспечения, основные понятия информационных технологий и искусственного интеллекта Умеет: применять типовые программные средства системы; пользоваться сетевыми средствами для обмена данными с использованием сети Интернет, применять информационные технологии при постановке и формулировке задач в области экологии, природопользования и охраны природы Имеет практический опыт: навыками обеспечения безопасности информации с помощью типовых программных средств, использования информационных технологий при решении задач в профессиональной деятельности

4. Объём и виды учебной работы

Общая трудоемкость дисциплины составляет 3 з.е., 108 ч., 46,25 ч. контактной работы

Вид учебной работы	Всего часов	Распределение по семестрам в часах
		Номер семестра
		8
Общая трудоёмкость дисциплины	108	108
<i>Аудиторные занятия:</i>	40	40
Лекции (Л)	0	0

Практические занятия, семинары и (или) другие виды аудиторных занятий (ПЗ)	40	40
Лабораторные работы (ЛР)	0	0
Самостоятельная работа (СРС)	61,75	61,75
с применением дистанционных образовательных технологий	0	
выполнение 8 заданий (любых) из 11 с составлением отчета по практическим работам	53,75	53.75
Подготовка к зачету	8	8
Консультации и промежуточная аттестация	6,25	6,25
Вид контроля (зачет, диф.зачет, экзамен)	-	зачет

5. Содержание дисциплины

№ раздела	Наименование разделов дисциплины	Объем аудиторных занятий по видам в часах			
		Всего	Л	ПЗ	ЛР
1	Основы геоинформатики. Понятие о пространственно привязанной информации и основных способах ее получения. Растровые и векторные данные географических информационных систем. Атрибутивные данные	12	0	12	0
2	Исходные данные для экологических карт и методы их обработки. Основы решения экологических задач в геоинформационных системах. Технологии создания цифровых карт экологического содержания	12	0	12	0
3	Анализ пространственных данных (растровый, векторный, сетевой анализ). Основы решения прогнозных задач в ГИС	16	0	16	0

5.1. Лекции

Не предусмотрены

5.2. Практические занятия, семинары

№ занятия	№ раздела	Наименование или краткое содержание практического занятия, семинара	Кол-во часов
1	1	Создание общегеографической карты	2
2	1	Создание политической карты мира	2
3-4	1	Создание карты четвертичных отложений	4
5-6	1	Создание социально-экономической карты	4
7-8	2	Привязка графических материалов	4
9-10	2	Векторизация карты избирательных округов	4
11-12	2	Привязка и цифрование административной карты	4
13-14	3	Анализ пространственных взаимосвязей	4
15-16	3	Оптимизация местоположения	4
17-18	3	Гидрологическое моделирование на основе ЦМР	4
19-20	3	Анализ транспортных сетей	4

5.3. Лабораторные работы

Не предусмотрены

5.4. Самостоятельная работа студента

Выполнение СРС			
Подвид СРС	Список литературы (с указанием разделов, глав, страниц) / ссылка на ресурс	Семестр	Кол-во часов
выполнение 8 заданий (любых) из 11 с составлением отчета по практическим работам	дополнительная [1] литература в печатном виде и в электронной форме [1-5], информационные порталы, специализированные журналы	8	53,75
Подготовка к зачету	литература в электронной форме [1-5], задания по практике	8	8

6. Текущий контроль успеваемости, промежуточная аттестация

Контроль качества освоения образовательной программы осуществляется в соответствии с Положением о балльно-рейтинговой системе оценивания результатов учебной деятельности обучающихся.

6.1. Контрольные мероприятия (КМ)

№ КМ	Се-мestr	Вид контроля	Название контрольного мероприятия	Вес	Макс. балл	Порядок начисления баллов	Учитывается в ПА
1	8	Текущий контроль	Задание 1	1	5	Задание по практической работе представляет методические указания по работе в программе QGIS. В задании приводится необходимый материал по теории и практике геоинформационных систем, даны ссылки на учебную литературу. заданий по работе в программе QGIS. Результаты работы в программе QGIS вставляются в файл отчета. Оценивается количество скриншотов, правильность выполнения операций, производимых в программе, ответы на поставленные в задании вопросы. Количество скриншотов и вопросов в каждом задании разное. Критерии оценивания задания: 1. Скриншоты отображают правильность выполнения той или иной операции (действия). Оценивается их количество и правильность выполнения. Максимальный балл - 2 - в отчете присутствуют все требуемые скриншоты и они выполнены верно – 2 балла; - в отчете присутствуют все требуемые скриншоты, но они выполнены с некоторыми ошибками – 1 балл; - в отчете присутствуют не все требуемые	зачет

						<p>скриншоты, но они выполнены верно – 1 балл; - скриншоты отсутствуют – 0 баллов. 2. Вопросы в задании приводятся для того, чтобы оценить, насколько внимательно студенты читают текст задания. Иногда для ответов на вопросы необходимо использование литературы. Максимальный балл - 3 Правильный ответ на все вопросы соответствует 3 баллам. Правильный ответ на часть вопросов соответствует 2 баллам. Неправильный ответ на вопросы соответствует 1 баллу. Ответов нет - 0 баллов</p>	
2	8	Текущий контроль	Задание 2	1	5	<p>Задание по практической работе представляет методические указания по работе в программе QGIS. В задании приводится необходимый материал по теории и практике геоинформационных систем, даны ссылки на учебную литературу. заданий по работе в программе QGIS. Результаты работы в программе QGIS вставляются в файл отчета. Оценивается количество скриншотов, правильность выполнения операций, производимых в программе, ответы на поставленные в задании вопросы. Количество скриншотов и вопросов в каждом задании разное. Критерии оценивания задания: 1. Скриншоты отображают правильность выполнения той или иной операции (действия). Оценивается их количество и правильность выполнения. Максимальный балл - 2 - в отчете присутствуют все требуемые скриншоты и они выполнены верно – 2 балла; - в отчете присутствуют все требуемые скриншоты, но они выполнены с некоторыми ошибками – 1 балл; - в отчете присутствуют не все требуемые скриншоты, но они выполнены верно – 1 балл; - скриншоты отсутствуют – 0 баллов. 2. Вопросы в задании приводятся для того, чтобы оценить, насколько внимательно студенты читают текст задания. Иногда для ответов на вопросы необходимо использование литературы. Максимальный балл - 3 Правильный ответ на все вопросы соответствует 3 баллам. Правильный ответ на часть вопросов соответствует 2 баллам.</p>	зачет

						Неправильный ответ на вопросы соответствует 1 баллу. Ответов нет - 0 баллов	
3	8	Текущий контроль	Задание 3	1	5	<p>Задание по практической работе представляет методические указания по работе в программе QGIS. В задании приводится необходимый материал по теории и практике геоинформационных систем, даны ссылки на учебную литературу. заданий по работе в программе QGIS. Результаты работы в программе QGIS вставляются в файл отчета. Оценивается количество скриншотов, правильность выполнения операций, производимых в программе, ответы на поставленные в задании вопросы. Количество скриншотов и вопросов в каждом задании разное.</p> <p>Критерии оценивания задания:</p> <p>1. Скриншоты отображают правильность выполнения той или иной операции (действия). Оценивается их количество и правильность выполнения. Максимальный балл - 2</p> <ul style="list-style-type: none"> - в отчете присутствуют все требуемые скриншоты и они выполнены верно – 2 балла; - в отчете присутствуют все требуемые скриншоты, но они выполнены с некоторыми ошибками – 1 балл; - в отчете присутствуют не все требуемые скриншоты, но они выполнены верно – 1 балл; - скриншоты отсутствуют – 0 баллов. <p>2. Вопросы в задании приводятся для того, чтобы оценить, насколько внимательно студенты читают текст задания. Иногда для ответов на вопросы необходимо использование литературы. Максимальный балл - 3</p> <p>Правильный ответ на все вопросы соответствует 3 баллам. Правильный ответ на часть вопросов соответствует 2 баллам. Неправильный ответ на вопросы соответствует 1 баллу. Ответов нет - 0 баллов</p>	зачет
4	8	Текущий контроль	Задание 4	1	5	<p>Задание по практической работе представляет методические указания по работе в программе QGIS. В задании приводится необходимый материал по теории и практике геоинформационных систем, даны ссылки на учебную литературу. заданий по работе в программе QGIS. Результаты работы в программе QGIS вставляются в файл отчета. Оценивается количество скриншотов, правильность</p>	зачет

						<p>выполнения операций, производимых в программе, ответы на поставленные в задании вопросы. Количество скриншотов и вопросов в каждом задании разное.</p> <p>Критерии оценивания задания:</p> <p>1. Скриншоты отображают правильность выполнения той или иной операции (действия). Оценивается их количество и правильность выполнения. Максимальный балл - 2</p> <p>- в отчете присутствуют все требуемые скриншоты и они выполнены верно – 2 балла;</p> <p>- в отчете присутствуют все требуемые скриншоты, но они выполнены с некоторыми ошибками – 1 балл;</p> <p>- в отчете присутствуют не все требуемые скриншоты, но они выполнены верно – 1 балл;</p> <p>- скриншоты отсутствуют – 0 баллов.</p> <p>2. Вопросы в задании приводятся для того, чтобы оценить, насколько внимательно студенты читают текст задания. Иногда для ответов на вопросы необходимо использование литературы. Максимальный балл - 3</p> <p>Правильный ответ на все вопросы соответствует 3 баллам.</p> <p>Правильный ответ на часть вопросов соответствует 2 баллам.</p> <p>Неправильный ответ на вопросы соответствует 1 баллу.</p> <p>Ответов нет - 0 баллов</p>	
5	8	Текущий контроль	Задание 5	1	5	<p>Задание по практической работе представляет методические указания по работе в программе QGIS. В задании приводится необходимый материал по теории и практике геоинформационных систем, даны ссылки на учебную литературу. заданий по работе в программе QGIS. Результаты работы в программе QGIS вставляются в файл отчета. Оценивается количество скриншотов, правильность выполнения операций, производимых в программе, ответы на поставленные в задании вопросы. Количество скриншотов и вопросов в каждом задании разное.</p> <p>Критерии оценивания задания:</p> <p>1. Скриншоты отображают правильность выполнения той или иной операции (действия). Оценивается их количество и правильность выполнения. Максимальный балл - 2</p> <p>- в отчете присутствуют все требуемые скриншоты и они выполнены верно – 2 балла;</p>	зачет

					<p>- в отчете присутствуют все требуемые скриншоты, но они выполнены с некоторыми ошибками – 1 балл;</p> <p>- в отчете присутствуют не все требуемые скриншоты, но они выполнены верно – 1 балл;</p> <p>- скриншоты отсутствуют – 0 баллов.</p> <p>2. Вопросы в задании приводятся для того, чтобы оценить, насколько внимательно студенты читают текст задания. Иногда для ответов на вопросы необходимо использование литературы. Максимальный балл - 3</p> <p>Правильный ответ на все вопросы соответствует 3 баллам.</p> <p>Правильный ответ на часть вопросов соответствует 2 баллам.</p> <p>Неправильный ответ на вопросы соответствует 1 баллу.</p> <p>Ответов нет - 0 баллов</p>		
6	8	Текущий контроль	Задание 6	1	5	<p>Задание по практической работе представляет методические указания по работе в программе QGIS. В задании приводится необходимый материал по теории и практике геоинформационных систем, даны ссылки на учебную литературу. заданий по работе в программе QGIS. Результаты работы в программе QGIS вставляются в файл отчета. Оценивается количество скриншотов, правильность выполнения операций, производимых в программе, ответы на поставленные в задании вопросы. Количество скриншотов и вопросов в каждом задании разное.</p> <p>Критерии оценивания задания:</p> <p>1. Скриншоты отображают правильность выполнения той или иной операции (действия). Оценивается их количество и правильность выполнения. Максимальный балл - 2</p> <p>- в отчете присутствуют все требуемые скриншоты и они выполнены верно – 2 балла;</p> <p>- в отчете присутствуют все требуемые скриншоты, но они выполнены с некоторыми ошибками – 1 балл;</p> <p>- в отчете присутствуют не все требуемые скриншоты, но они выполнены верно – 1 балл;</p> <p>- скриншоты отсутствуют – 0 баллов.</p> <p>2. Вопросы в задании приводятся для того, чтобы оценить, насколько внимательно студенты читают текст задания. Иногда для ответов на вопросы необходимо использование литературы. Максимальный балл - 3</p>	зачет

						<p>Правильный ответ на все вопросы соответствует 3 баллам. Правильный ответ на часть вопросов соответствует 2 баллам. Неправильный ответ на вопросы соответствует 1 баллу. Ответов нет - 0 баллов</p>	
7	8	Текущий контроль	Задание 7	1	7	<p>Задание по практической работе представляет методические указания по работе в программе QGIS. В задании приводится необходимый материал по теории и практике геоинформационных систем, даны ссылки на учебную литературу. заданий по работе в программе QGIS. Результаты работы в программе QGIS вставляются в файл отчета. Оценивается количество скриншотов, правильность выполнения операций, производимых в программе, ответы на поставленные в задании вопросы. Количество скриншотов и вопросов в каждом задании разное. Критерии оценивания задания: 1. Скриншоты отображают правильность выполнения той или иной операции (действия). Оценивается их количество и правильность выполнения. Максимальный балл - 2 - в отчете присутствуют все требуемые скриншоты и они выполнены верно – 2 балла; - в отчете присутствуют все требуемые скриншоты, но они выполнены с некоторыми ошибками – 1 балл; - в отчете присутствуют не все требуемые скриншоты, но они выполнены верно – 1 балл; - скриншоты отсутствуют – 0 баллов. 2. Вопросы в задании приводятся для того, чтобы оценить, насколько внимательно студенты читают текст задания. Иногда для ответов на вопросы необходимо использование литературы. Максимальный балл - 3 Правильный ответ на все вопросы соответствует 3 баллам. Правильный ответ на часть вопросов соответствует 2 баллам. Неправильный ответ на вопросы соответствует 1 баллу. Ответов нет - 0 баллов</p>	зачет
8	8	Текущий контроль	Задание 8	1	5	<p>Задание по практической работе представляет методические указания по работе в программе QGIS. В задании приводится необходимый материал по теории и практике геоинформационных систем, даны ссылки на учебную</p>	зачет

						<p>литературу. заданий по работе в программе QGIS. Результаты работы в программе QGIS вставляются в файл отчета. Оценивается количество скриншотов, правильность выполнения операций, производимых в программе, ответы на поставленные в задании вопросы. Количество скриншотов и вопросов в каждом задании разное.</p> <p>Критерии оценивания задания:</p> <p>1. Скриншоты отображают правильность выполнения той или иной операции (действия). Оценивается их количество и правильность выполнения. Максимальный балл - 2</p> <ul style="list-style-type: none"> - в отчете присутствуют все требуемые скриншоты и они выполнены верно – 2 балла; - в отчете присутствуют все требуемые скриншоты, но они выполнены с некоторыми ошибками – 1 балл; - в отчете присутствуют не все требуемые скриншоты, но они выполнены верно – 1 балл; - скриншоты отсутствуют – 0 баллов. <p>2. Вопросы в задании приводятся для того, чтобы оценить, насколько внимательно студенты читают текст задания. Иногда для ответов на вопросы необходимо использование литературы. Максимальный балл - 3</p> <p>Правильный ответ на все вопросы соответствует 3 баллам.</p> <p>Правильный ответ на часть вопросов соответствует 2 баллам.</p> <p>Неправильный ответ на вопросы соответствует 1 баллу.</p> <p>Ответов нет - 0 баллов</p>	
9	8	Бонус	Бонусные баллы	-	15	<p>Олимпиада</p> <p>Процедура проведения и оценивания: Студент представляет копии документов, подтверждающие победу или участие в предметных олимпиадах по темам дисциплины</p> <p>Максимально возможная величина бонус-рейтинга +15 %.</p> <ul style="list-style-type: none"> +15 % за победу в олимпиаде международного уровня +10 % за победу в олимпиаде российского уровня +5 % за победу в олимпиаде университетского уровня +1 % за участие в олимпиаде 	зачет
10	8	Промежуточная аттестация	Зачет	-	5	<p>На зачете происходит оценивание учебной деятельности обучающихся по дисциплине на основе полученных оценок за контрольно-рейтинговые мероприятия</p>	зачет

					<p>текущего контроля. Студент может улучшить свой рейтинг, пройдя контрольное мероприятие промежуточной аттестации, которое не является обязательным. Контрольное мероприятие промежуточной аттестации проводится в течение двух недель до начала сессии в виде выполнения одного из заданий по работе в программе QGIS. Ответы и скриншоты вставляются в файл отчета. Оценивается количество скриншотов, правильность выполнения операций, производимых в программе, ответы на поставленные в задании вопросы.</p> <p>Критерии оценки:</p> <p>Скриншоты:</p> <ul style="list-style-type: none"> - в отчете присутствуют все требуемые скриншоты и они выполнены верно – 2 балла; - в отчете присутствуют все требуемые скриншоты, но они выполнены с некоторыми ошибками – 1 балл; - в отчете присутствуют не все требуемые скриншоты, но они выполнены верно – 1 балл; - скриншоты отсутствуют (или выполнены неверно) – 0 баллов. <p>Вопросы задания:</p> <ul style="list-style-type: none"> - дан правильный ответ на все вопросы - 3 балла; - дан правильный ответ на часть вопросов - 2 балла; - дан неправильный ответ на вопросы - 1 балл; - ответов нет - 0 баллов 	
--	--	--	--	--	---	--

6.2. Процедура проведения, критерии оценивания

Вид промежуточной аттестации	Процедура проведения	Критерии оценивания
зачет	<p>На зачете происходит оценивание учебной деятельности обучающихся по дисциплине на основе полученных оценок за контрольно-рейтинговые мероприятия текущего контроля. Студент может улучшить свой рейтинг, пройдя контрольное мероприятие промежуточной аттестации, которое не является обязательным. Контрольное мероприятие промежуточной аттестации проводится во время зачета в виде выполнения одного из заданий по работе в программе QGIS. Ответы и скриншоты вставляются в файл отчета. Оценивается количество скриншотов, правильность выполнения операций, производимых в программе, ответы на поставленные в задании вопросы. Студенту дается 1 час на выполнение упражнения. Затем выставляется зачет при условии, если результаты текущей или промежуточной аттестации позволяют это сделать</p>	<p>В соответствии с пп. 2.5, 2.6 Положения</p>

6.3. Оценочные материалы

Компетенции	Результаты обучения	№ КМ									
		1	2	3	4	5	6	7	8	9	10
ОПК-5	Знает: принципы работы информационных технологий и методы решения стандартных задач профессиональной деятельности в области экологии и природопользования	+	+	+	+	+	+	+	+	+	+
ОПК-5	Умеет: использовать современные методы поиска, обработки и анализа информации с использованием информационно-коммуникационных технологий	+	+	+	+	+	+	+	+	+	+
ОПК-5	Имеет практический опыт: применения знаний в области геоинформатики и ГИС-технологий, пользуется стандартными программными продуктами для обработки и визуализации экологических данных	+	+	+	+	+	+	+	+	+	+
ПК-2	Знает: методики сбора, обработки, систематизации и анализа информации состояния природно-хозяйственных комплексов	+	+	+	+	+	+	+	+	+	+
ПК-2	Умеет: применять технологии информационного обеспечения и критически анализировать базовую информацию в области экологии и природопользования	+	+	+	+	+	+	+	+	+	+
ПК-2	Имеет практический опыт: владения методами системного анализа информации и имеет представление о задачах в сфере природопользования и охраны окружающей среды	+	+	+	+	+	+	+	+	+	+

Фонды оценочных средств по каждому контрольному мероприятию находятся в приложениях.

7. Учебно-методическое и информационное обеспечение дисциплины

Печатная учебно-методическая документация

а) основная литература:

1. Тимофеева, С. С. Промышленная экология. Практикум Текст учеб. пособие для вузов по специальности 280700 "Техносфер. безопасность" С. С. Тимофеева, О. В. Тюкалова. - М.: Форум : ИНФРА-М, 2014. - 127, [1] с. ил.
2. Берлянт, А. М. Картография Текст учебник для вузов по специальности 020501 "Картография" направления 020500 "География и картография" А. М. Берлянт ; Моск. гос. ун-т им. М. В. Ломоносова, Геогр. фак. - 3-е изд., доп. - М.: Университет, 2011. - 447 с. ил., табл., 8 л. цв. ил.
3. Глотова, Н. В. Мониторинг среды обитания Текст учеб. пособие по курсовой работе Н. В. Глотова ; под ред. А. И. Сидорова ; Юж.-Урал. гос. ун-т, Каф. Безопасность жизнедеятельности ; ЮУрГУ. - Челябинск: Издательство ЮУрГУ, 2001. - 41,[1] с. ил.

б) дополнительная литература:

1. Медведева, С. А. Экология техносферы. Практикум Текст учеб. пособие для вузов С. А. Медведева, С. С. Тимофеева. - М.: Форум : ИНФРА-М, 2014. - 199 с. ил., табл.

в) отечественные и зарубежные журналы по дисциплине, имеющиеся в библиотеке:

Не предусмотрены

г) методические указания для студентов по освоению дисциплины:

1. О.А. Лебедева. Картографические проекции. Методическое пособие. Новосибирский учебно-методический центр по ГИС и ДЗ. Новосибирск, 2000
2. О.В. Рыжков. Методическое пособие к семинару "Геоинформационные системы и особо охраняемые природные территории" (16-21 апреля 2007 г., г.Елизово) - Тула: Гриф и К, 2007 - 240 с.
3. Основы геоинформатики: практикум в QGIS. Авторы: Андрей Энтин, Тимофей Самсонов <https://aentin.github.io/qgis-course/index.html>
4. А.А. Савельев, С.С. Мухарамова, А.Г. Пилюгин, Н.А. Чижикова. Геостатистический анализ данных в экологии и природопользовании (с применением пакета R): Учебное пособие. Казань: Казанский университет, 2012. – 120 с.

из них: учебно-методическое обеспечение самостоятельной работы студента:

1. Основы геоинформатики: практикум в QGIS. Авторы: Андрей Энтин, Тимофей Самсонов <https://aentin.github.io/qgis-course/index.html>

Электронная учебно-методическая документация

№	Вид литературы	Наименование ресурса в электронной форме	Библиографическое описание
1	Основная литература	Электронно-библиотечная система издательства Лань	Геоинформационные системы в лесном деле : учебно-методическое пособие / составитель Е. Н. Пилип. — Вологда : ВГМХА им. Н.В. Верещагина, 2016. — 104 с. — Текст : электронный // Лань : электронно-библиотечная система. — URL: https://e.lanbook.com/book/130757 (дата обращения: 05.10.2021). — Режим доступа: для авториз. пользователей.
2	Дополнительная литература	Электронно-библиотечная система издательства Лань	Инженерная геодезия и геоинформатика. Краткий курс : учебник / М. Я. Брынь, Е. С. Богомолова, В. А. Коугия, Б. А. Лёвин. — Санкт-Петербург : Лань, 2021. — 288 с. — ISBN 978-5-8114-1831-2. — Текст : электронный // Лань : электронно-библиотечная система. — URL: https://e.lanbook.com/book/168805 (дата обращения: 05.10.2021). — Режим доступа: для авториз. пользователей.
3	Основная литература	Электронно-библиотечная система Znanium.com	Жуковский, О. И. Геоинформационные системы : учебное пособие / О. И. Жуковский. - Томск : Эль-Контент, 2014. - 130 с. - ISBN 978-5-4332-0194-1. - Текст : электронный. - URL: https://znanium.com/catalog/product/1845859 (дата обращения: 22.10.2021). – Режим доступа: по подписке.
4	Дополнительная литература	Электронно-библиотечная система Znanium.com	Блиновская, Я. Ю. Введение в геоинформационные системы : учебное пособие / Я.Ю. Блиновская, Д.С. Задоя. — 2-е изд. — Москва : ФОРУМ : ИНФРА-М, 2022. — 112 с. — (Высшее образование: Бакалавриат). - ISBN 978-5-00091-115-0. - Текст : электронный. - URL: https://znanium.com/catalog/product/1734819 (дата обращения: 22.10.2021). – Режим доступа: по подписке.
5	Основная литература	Электронно-библиотечная система Znanium.com	Раклов, В. П. Географические информационные системы в тематической картографии : учебное пособие / В.П. Раклов. — 5-е изд., стер. — Москва : ИНФРА-М, 2021. — 177 с. — (Высшее образование: Бакалавриат). — DOI 10.12737/textbook_5cc067d8ac2920.27332843 . - ISBN 978-5-

		16-015299-8. - Текст : электронный. - URL: https://znanium.com/catalog/product/1406960 (дата обращения: 22.10.2021). – Режим доступа: по подписке.
--	--	--

Перечень используемого программного обеспечения:

1. Microsoft-Windows(бессрочно)
2. Microsoft-Office(бессрочно)

Перечень используемых профессиональных баз данных и информационных справочных систем:

1. ООО "ГарантУралСервис"-Гарант(бессрочно)

8. Материально-техническое обеспечение дисциплины

Вид занятий	№ ауд.	Основное оборудование, стенды, макеты, компьютерная техника, предустановленное программное обеспечение, используемое для различных видов занятий
Практические занятия и семинары	208 (1а)	компьютер с программным обеспечением Microsoft-Windows (бессрочно) и Microsoft-Office(бессрочно), проектор